

EXPTE N°: 0467/2018

ADJUNTE:

INICIADOR: VARIOS SRES. Y SRAS. CONCEJALES

MOTIVO: SOLICITAN LA INSTALACION DE CARTELES DE SEÑALIZACION QUE EN FORMA PROGRESIVA DESCRIBAN EL INGRESO HACIA CABA EN LAS DIFERENTES CALLES DEL BARRIO DE FLORIDA

PROYECTO: PO

ENTRADA: 01/06/2018



SE INTRACAS H.C.D.
CALLE DE LA FERIA 851
ENTRADA Y SE REGISTRÓ BAJO EL N.º 667/18
01.06.18
Fochat



Honorable Consejo Deliberante de Vicente López

Vicente López, 06 de Abril de 2018

INICIADOR: VARIAS BRAS Y SRES CONCEJALES

AUTOR: CJAL. DRA. SOFIA VANNELLI

MOTIVO: SEÑALIZACIÓN DE CRUCE A CIUDAD AUTÓNOMA DE BUENOS AIRES POR LA CALLE CORONEL MANUEL ROSETTI DE LA LOCALIDAD DE FLORIDA PARTIDO DE VICENTE LÓPEZ

PROYECTO: ORDENANZA

VISTO:

El embotellamiento que se produce en el cruce entre las calles Francisco Narciso de Laprida y Coronel Manuel Rosetti, donde los vehículos que se dirigen a Capital Federal efectúan giros prohibidos hacia calle Coronel Manuel Rosetti para evitar el cruce de la calle Francisco Narciso de Laprida por el puente que atraviesa la autopista Panamericana en el Barrio de Florida

Y CONSIDERANDO

Que en la intersección de las calles Francisco Narciso de Laprida y Coronel Manuel Rosetti del Barrio de Florida, el tránsito vehicular ha tomado una compleja dimensión, complejizado aún más por la proximidad que tiene dicho cruce con el paso nivel de la Estación Juan B Justo del Tren B Mitre - Ramal Retiro B. Mitre

Que de una manera ágil, sencilla y con la participación conjunta del municipio se puede lograr una mejor señalización de las calles para evitar las congestiones de tránsito que diariamente se observan en la

Dra. Sofía Vannelli
Concejal Bloque Renovador Federal
Consejo Deliberante de Vicente López



Honorable Concejo Deliberante de Vicente López

intersección de las calles Francisco Narciso de Laprida y Coronel Manuel Rosetti del Barrio de Florida.

Que la seguridad vial se ha convertido en uno de los principales ejes de la política pública local en los últimos años, en los cuales, el parque automotor ha tomado una dimensión para la cual la infraestructura vial de nuestra ciudad no ha tenido las respuestas técnicas que tal escenario ameritan.

Que en la intersección a la que se hace mención confluyen líneas de colectivos, un cruce del Tren B. Mitre - Ramal Retiro B. Mitre, tránsito particular, tránsito pesado, y que con la combinación del tránsito peatonal configuran un foco de peligro vial que justifica con creces la preocupación de los vecinos del sector motivando la presente sin más.

Que el testimonio de los vecinos manifestando su preocupación al respecto, convierten en insoslayable la necesidad urgente de dar una respuesta a dicha situación, mejorando las señales indicativas, con la única finalidad de ordenar el tránsito, prevenir accidentes y otorgar seguridad vial a ese sector.


Que el giro a la izquierda sobre calle Francisco Narciso de Laprida hacia la calle Coronel Manuel Rosetti se encuentra prohibido.

Que la Dirección de Tránsito ha elaborado un camino alternativo y el mismo no cuenta con una clara visualización de carteles de señalización donde se indique el camino a seguir por los automovilista para dirigirse hacia la Ciudad Autónoma de Buenos por calle Coronel Manuel Rosetti.

Dra. Sofía Vannelli
Concejal Bloque Renovador Federal
Concejo Deliberante de Vto. López



Honorable Consejo Deliberante de Vicente López



Dr. Guillermo...
Consejo Bloque Renovador Federal
Consejo Deliberante de Vta. López



Honorable Concejo Deliberante de Vicente López

Que dicho recorrido se encuentra detallado en forma imprecisa y en una única oportunidad resultando muy difícil para el conductor tomar plena visualización de las indicaciones referidas.

Que una mejor descripción del recorrido mediante carteles indicativos individuales y progresivos cada 200 o 300 metros permitiría a los automovilistas advertir el camino correspondiente hacia el túnel por calle Sahores.

Por todo lo expuesto, es que solicitamos la sanción del siguiente

PROYECTO DE ORDENANZA

ARTÍCULO 1: Procédase a la instalación de carteles de señalización que en forma progresiva describan el ingreso hacia la Ciudad Autónoma de Buenos Aires por calle Coronel Manuel Rosetti hacia el túnel que cruza Av General Paz a realizarse desde la calle Sahores en el Barrio de Florida del Partido de Vicente López, debiendo ubicarse los mismos en las siguientes esquinas:

1. Calle Francisco Narciso Laprida hacia calle Liniers indicando el sentido del tránsito con el símbolo autorizado por la Dirección Nacional de Tránsito detallando la siguiente leyenda "800 metros acceso a la Ciudad Autónoma de Buenos Aires por calle Coronel Manuel Rosetti"

Dra. Soledad Varrinelli
Concejal Bloque Renovador Federal
Concejo Deliberante de Vte. López



800 mts acceso a C.A.B.A
por calle C. M. Rosetti



Honorable Concejo Deliberante de Vicente López

2. Calle Francisco Narciso Laprida hacia calle España indicando el sentido de del tránsito con el símbolo autorizado por la Dirección Nacional de Tránsito detallando la siguiente leyenda "600 metros acceso a Ciudad Autónoma de Buenos Aires por calle Coronel Manuel Rosetti".



600 mts acceso a C.A.B.A
por calle C. M. Rosetti

3. Calle Francisco Narciso Laprida hacia calle Fray Justo Sarmiento indicando el sentido del tránsito con el símbolo autorizado por la Dirección Nacional de Tránsito detallando la siguiente leyenda "400 metros acceso a la Ciudad Autónoma de Buenos Aires por calle Coronel Manuel Rosetti"

C. M. Rosetti
Concejal Bloque Renovador Federal
Concejo Deliberante de Vicente López




400 mts acceso a C.A.B.A
por calle C. M. Rosetti



Honorable Concejo Deliberante de Vicente López

- 4. Calle Francisco Narciso Laprida hacia calle Vallegrande indicando el sentido de giro hacia la derecha con el símbolo autorizado por la Dirección Nacional de Tránsito detallando la siguiente leyenda "Acceso a Ciudad Autónoma de Buenos Aires por calle Manuel Rosetti"




Acceso a C.A.B.A
por calle C. M.Rosetti

- 5. Calle Vallegrande hacia calle Adolfo Alsina indicando el sentido de giro hacia la izquierda con el símbolo autorizado por la Dirección Nacional de Tránsito detallando la siguiente leyenda "Acceso a Ciudad Autónoma de Buenos Aires por calle Manuel Rosetti"



Acceso a C.A.B.A
por calle C. M.Rosetti

Dña. Soledad Avelino
 Concejal Bloque Representación Federal
 Concejo Deliberante de Vicente López




- 6. Calle Adolfo Alsina hacia calle Francisco Beiro indicando el sentido de giro hacia la izquierda con el símbolo autorizado por la Dirección




Honorable Concejo Deliberante de Vicente López

Nacional de Tránsito detallando la siguiente leyenda "Acceso a Ciudad Autónoma de Buenos Aires por calle Manuel Rosetti"



Acceso a C.A.B.A
por calle C. M. Rosetti

7. Calle Francisco Beiro hacia calle Sahores indicando el sentido de giro hacia la derecha con el símbolo autorizado por la Dirección Nacional de Tránsito detallando la siguiente leyenda "300 metros acceso a la Ciudad Autónoma de Buenos Aires por calle Coronel Manuel Rosetti"



300 mts acceso a C.A.B.A
por calle C. M. Rosetti

El Sr. Manuel Rosetti
Concejal del Honorable Concejo Deliberante de Vicente López

8. Calle Sahores hacia calle Coronel Manuel Rosetti indicando el sentido de giro hacia la izquierda con el símbolo autorizado por la Dirección Nacional de Tránsito detallando la siguiente leyenda "300 metros



Honorable Concejo Deliberante de Vicente López

acceso a la Ciudad Autónoma de Buenos Aires por calle Coronel Manuel Rosetti"



300 mts acceso a C.A.B.A
por calle C. M.Rosetti

- 9. Calle Coronel Manuel Rosetti indicando el sentido de del tránsito hacia la izquierda con el símbolo autorizado por la Dirección Nacional de Tránsito detallando la siguiente leyenda "200 metros acceso a Av General Paz" y el sentido de giro hacia la izquierda con el símbolo autorizado por la Dirección Nacional de Tránsito detallando la siguiente leyenda "200 metros acceso a Autopista Panamericana"; ambos accesos por paso nivel a la Derecha.



200 mts a Av Gral Paz | 200 mts a Aut Panamericana
Por paso nivel a la Derecha

Dra. Soledad Rosetti
Concejal Bloque Representador Federal
Concejo Deliberante de Vicente López




Honorable Concejo Deliberante de Vicente López


ARTÍCULO 2: Facultase al Departamento Ejecutivo a efectuar las adecuaciones necesarias a la señalización a los efectos de cumplir con lo dispuesto por la Dirección Nacional de Tránsito.

ARTÍCULO 3: Dispónese que el Departamento Ejecutivo podrá efectuar las erogaciones correspondientes a los fines de dar cumplimiento a la presente Ordenanza.

ARTÍCULO 4: De forma.-



LORENZO BECCARIA
CONCEJAL
PRESIDENTE BLOQUE FPV-PJ
H. CONCEJO DELIBERANTE VTE. LOPEZ


MALENA CHOLAKIAN
CONCEJALA
VICEPRESIDENTA BLOQUE FPV-PJ
H. CONCEJO DELIBERANTE VTE. LOPEZ


Dra. Sonia Vannelli
Concejal Bloque Renovador Federal
Concejo Deliberante de Vto. López


FABIAN RUIZ
CONCEJAL
BLOQUE FPV-PJ
H. CONCEJO DELIBERANTE VTE. LOPEZ


JULIETTA MARTINEZ MOLTO
CONCEJALA
BLOQUE FPV-PJ
H. CONCEJO DELIBERANTE VTE. LOPEZ


MARCELA CONZELLAS CORDOBA
CONCEJALA
BLOQUE FPV-PJ
H. CONCEJO DELIBERANTE VTE. LOPEZ


GERMAN CARLOS H. MALDONADO
CONCEJAL
H. CONCEJO DELIBERANTE VTE. LOPEZ



Honorable Concejo Deliberante de Vicente López

ANEXO I - PLANILLA FIRMA DE VECINOS

NOMBRE Y APELLIDO	D.N.I. Nº	DOMICILIO	FIRMA
SANDRA VEGA	93297884	VALLE GRANDE 360	[Signature]
Enika Cortez	92445092	BARROSA 2896	[Signature]
Noemí Angüello	12890333	F. BEIRÓ 205	[Signature]
JUAN E EFENTAMINI	14897600	VALLE GRANDE 349	[Signature]
Julio César González	27576844	BOLARCE 275	[Signature]
Gonzalo Nevelita	13995409	Bellevue 276	[Signature]
OSCAR TIVERNI	10801577	ALBA 2583	[Signature]
EMILIE GORDY	1017246	601ER REP	[Signature]
EMILIE GORDY	4517915	SANON 2831	[Signature]
Mario Mayer	4868806	V. Grande 477	[Signature]
BARTOLOMEO PERAZO	1588451	[Signature]	31/05/2016
RICARDO PARNICCHINI	14897883	Lipansa 288	[Signature]



Honorable Concejo Deliberante de Vicente López

ANEXO I - PLANILLA FIRMA DE VECINOS

NOMBRE Y APELLIDO	D.N.I. Nº	DOMICILIO	FIRMA
Osvaldo Anselmi Ferrero	16032680	Schij 1596	Osvaldo Anselmi Ferrero
Florencia, Isidoro Anterella	38516933	Schoreas 2842	
Eduardo PANE	8443574	ROSETT, 237	
Carlos Premaggiari	14891052	RAMSAYER 815	
Elida E. Cruz	4875162	A. del Valle 240	
Carolina Olivero	31916000	A del Valle 2602	
Rene Puy	11.047.497	Jm Mand 27	
Matel Wittkämper	4091953	Berodes 362	Matel Wittkämper
Gabriele Pinna	17423567	Berdes 379	
Ma Isabel Frigerio	5.794.289	Schoreas 2857	
Alfredo Santoni	7226344	ACSIWA 2735	
Flora Bello	5410910		



Honorable Consejo Deliberante de Vicente López

ANEXO I - PLANILLA FIRMA DE VECINOS

NOMBRE Y APELLIDO	D.N.I. Nº	DOMICILIO	FIRMA
Alvarez, Mariana	37866639	LA PRIDA 2885	
Ruiz R. Ruvo	8036498	BLAS PARZENIA 451	
DISOIEZ DOMINGUEZ	16.579.914	BOEDO 7A.	
Alvarez	4204116	LA PRIDA 2519	
JUAN ROLDAN	5874793	ROSETTI 507	
Maria Ruvo	4400315	SAHORES 2860	
MARUA TRINIDAD	26288802	ROSETTI 2738A	
Rodriguez MASQUERO	25430428	ROSETTI 2738A	
PIVAROLA MARIA.	12269825	MARMOL 2418	
ROBERTO NECTOR RUIZ	24440321	SAHORES 2715	
Branowski mariano augustin	88394063	LA PRIDA 2803	
Elida Zucchi	4571890	LA PRIDA 2803	



Honorable Concejo Deliberante de Vicente López

ANEXO I - PLANILLA FIRMA DE VECINOS

NOMBRE Y APELLIDO	D.N.I. Nº	DOMICILIO	FIRMA
Nestor Eslicovich	4706092	BELTRAN 37	[Signature]
NORA Ramosco	14.680885	MEDRANO 277	[Signature]
Liliana Cocchiati	13256292	Valle Grande 82	[Signature]
Concepcion Maza Dignita	23675533	San Carlos 2525	[Signature]
Martini Caroline	25131632	Uruguay 420	[Signature]
PATRICIA MARTIN	14126562	A. DEL VALLE 2740	[Signature]
SERGIO L. FLORES	11027179	LA PLAZA 2610	[Signature]
Olida Toruente	5144389	J. NARVAZ 2693	[Signature]
Beatriz Paredes	5589893	SAHORES 2675	[Signature]
Odysa Suarez	32800012	ROSSI 453	[Signature]
Mario Lopez	24957446	SAHORES 2752	[Signature]
Roberto Pelt	8.210061	Urull 2804	[Signature]



Honorable Concejo Deliberante de Vicente López

ANEXO I - PLANILLA FIRMA DE VECINOS

NOMBRE Y APELLIDO	D.N.I. Nº	DOMICILIO	FIRMA
RAUL SUAREZ	4544535	LAPRIDA 2642	
Gorosito Alejandra	26196026	Beino N° 39.	
HERBERT B. MELGAR	4159147	WARNES 454	
RICARDO SÁNCHEZ	1692744	MEDIANO 226	
ALBERTO J. MUZZIO	4556544	Cum 2736	
ALBERTO J. MUZZIO	4556544	Cum 2736	
ALBERTO J. MUZZIO	4556544	Cum 2736	
LUIS A. BOSONI	17233589	Lepinida 2898	
SANDRA S. PLATA	92672500	Valle Grande 314	
LEONARDO REYES	92341153	A. Del Valle 2710	
PAULA GARCIA	24216034	LAPRIDA 2261	
FANNON UREA	4399079	Los Hornos 328	



Honorable Concejo Deliberante de Vicente López

ANEXO I - PLANILLA FIRMA DE VECINOS

NOMBRE Y APELLIDO	D.N.I. Nº	DOMICILIO	FIRMA
<i>Arnoldo Chiedo</i>	<i>11284910</i>	<i>Laprida 275</i>	<i>[Handwritten Signature]</i>